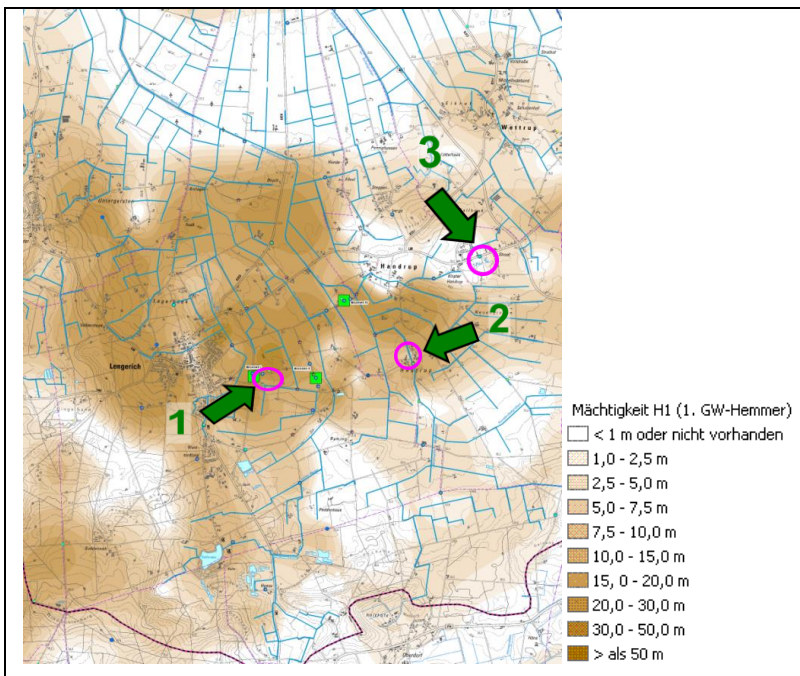

Mächtigkeit des Grundwasserhemmers H1

Darstellung der Grundwasserganglinien

Grundwasserreaktionen der Grundwassermessstellen

ML 1 151 P1 und ML 2 151 P2 (oberes Diagramm)

Mächtigkeit des Grundwasserhemmers H1: ca. 40 m; Druckdifferenz zwischen oberflächennahem und tieferem Grundwasserleiter beträgt hier ca. 1,5 m

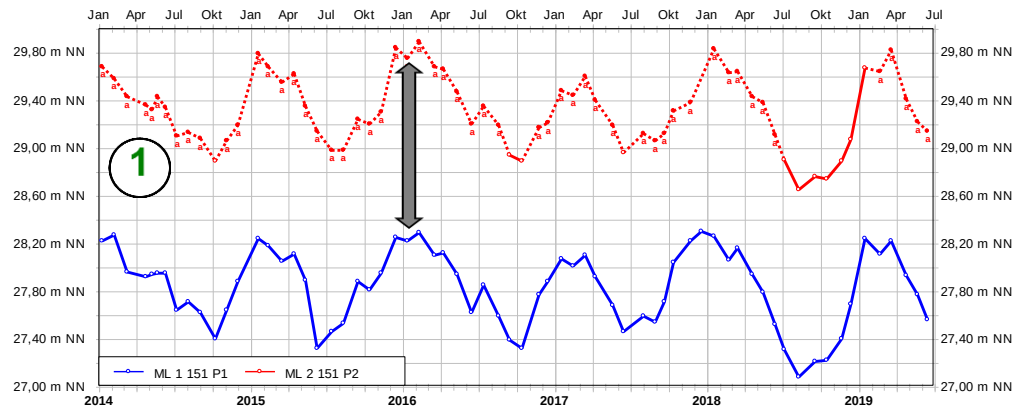

ML 1 204, ML 2 204 und ML 3 204 (unteres Diagramm)

Mächtigkeit des Grundwasserhemmers H1: ca. 20 m; Druckdifferenz zwischen oberflächennahem und tieferem Grundwasserleiter beträgt hier ca. 0,8 m

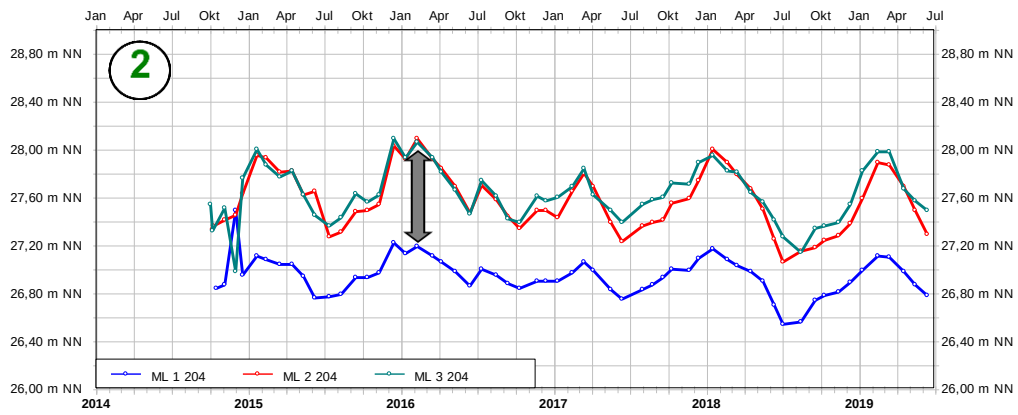

Zeitraum Januar 2014 bis Juni 2019

Darstellung der Grundwasserganglinien

Grundwasserreaktionen der Grundwassermessstellen

1018 und 1019

kein Grundwasserhemmer H1 ausgebildet; keine Druckdifferenz zwischen oberflächennahem und tieferem Grundwasserleiter

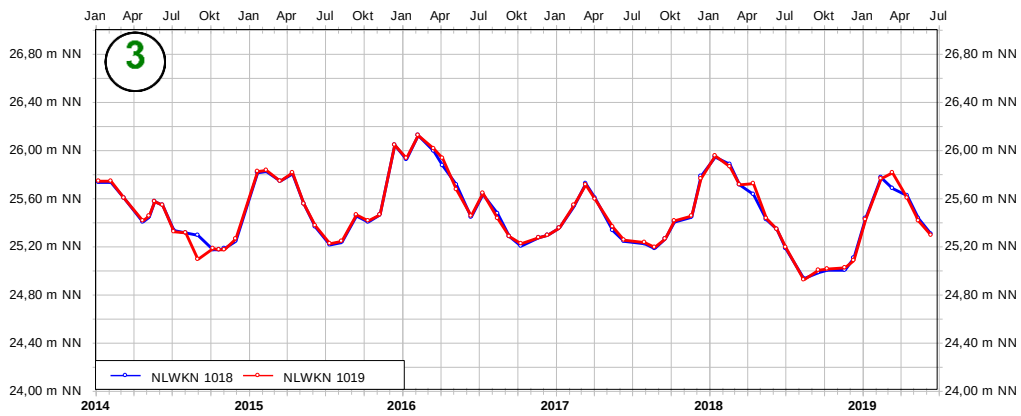

Zeitraum Januar 2014 bis Juni 2019

Gegenüberstellung mit der meteorologischen Klimabilanz (Differenz aus monatlichen Niederschlag und der potentiellen Verdunstung nach HAUDE der DWD-Station Lingen)

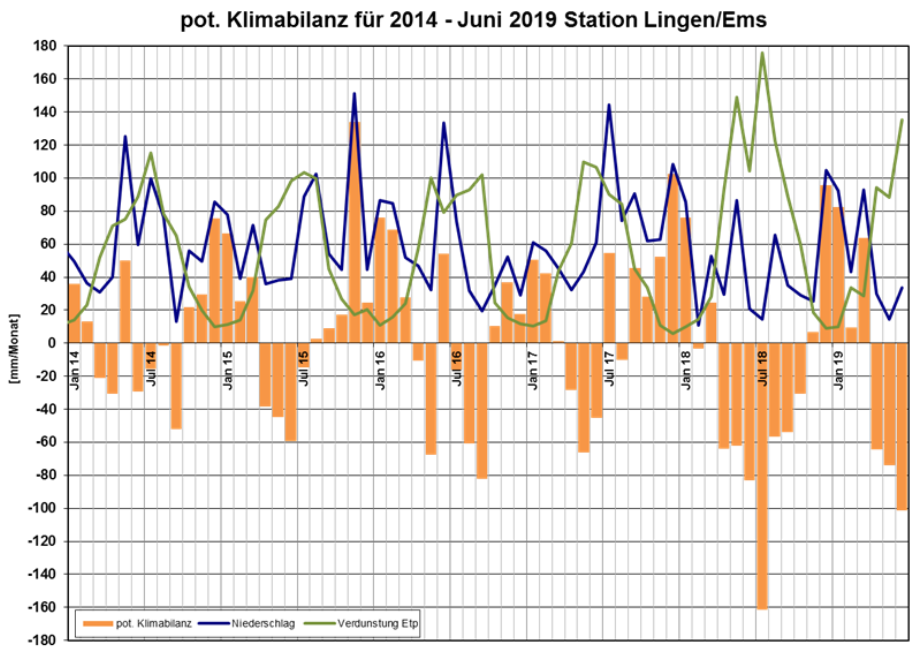

Anlage 2.1.6

Darstellung von Grundwasserganglinien ab 2014 mit unterschiedlicher Druckdifferenz zwischen oberflächennahem und tieferem GWL – Gegenüberstellung mit der monatlichen meteorologischen Klimabilanz