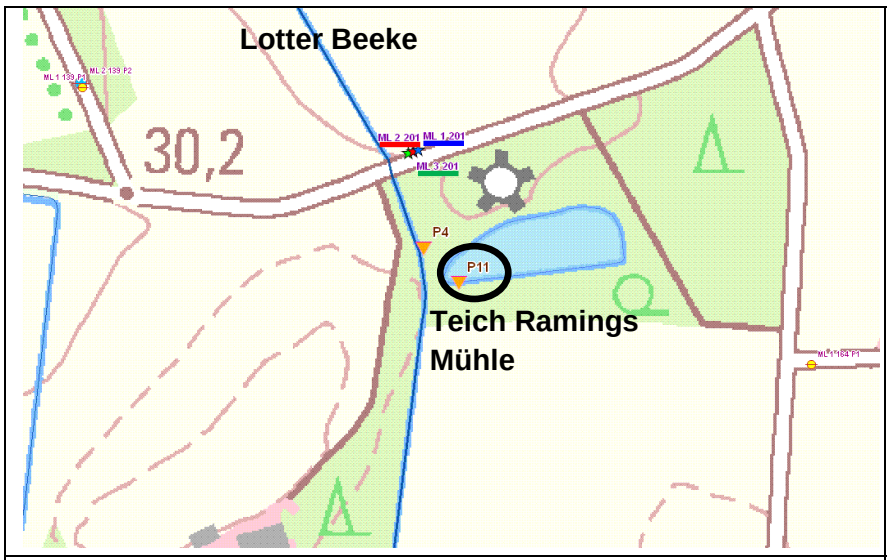

Gegenüberstellung von Grundwasser- und Gewässerganglinien (Wasserstände) im Bereich Ramings Mühle

Darstellung von Ganglinien

Reaktionen des Oberflächengewässers (schwarze Ganglinie)

Pegel 11 – Teich Ramings Mühle (ca. 30 m östlich der Lotter Beeke nahe Pegel 4)

Wasserstand gesteuert

Zeitraum September 2014 bis Juni 2019

Datenloggeraufzeichnungen (Taktzeit 24 h)

Grundwasserreaktionen der Grundwassermessstellen (blaue, rote und grüne Ganglinien)

ML 1 201, ML 2 201 und ML 2 301

Witterungsbedingter Verlauf der Standrohrspiegelhöhen

Zeitraum September 2014 bis Juni 2019

Datenloggeraufzeichnungen ab Mai 2015 (Taktzeit 24 h)

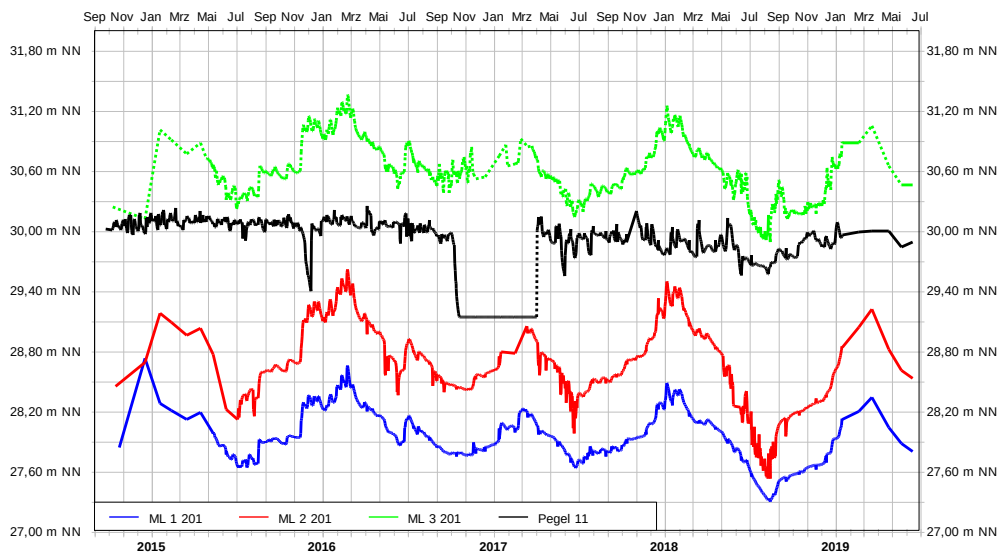

Gegenüberstellung mit der meteorologischen Klimabilanz (Differenz aus monatlichen Niederschlag und der potentiellen Verdunstung nach HAUDE der DWD-Station Lingen)

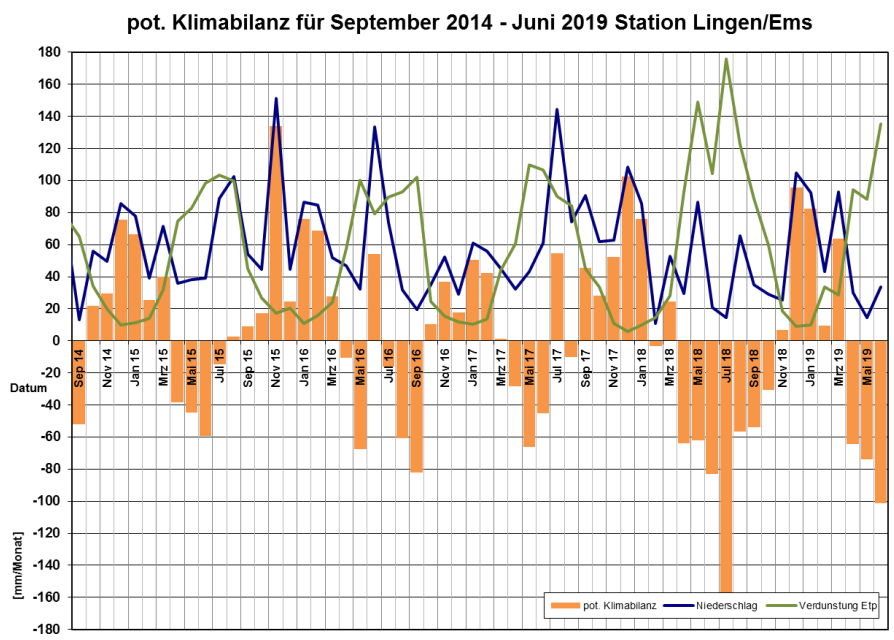

Anlage 2.2

Gegenüberstellung von Grundwasserganglinien und Gewässerganglinien im Bereich Ramings Mühle ab September 2014