Darstellung von besonderen Grundwasserganglinien mit Datenloggeraufzeichnung

Grundwasserreaktionen der Grundwassermessstellen in Gewässernähe

ML 1 168 P1, ML 1 211 und ML 1 215

Zeitraum April 2015 bis 5. August 2020

Beginn der Datenloggeraufzeichnungen: April / Mai 2015 (Taktzeit 24 h)

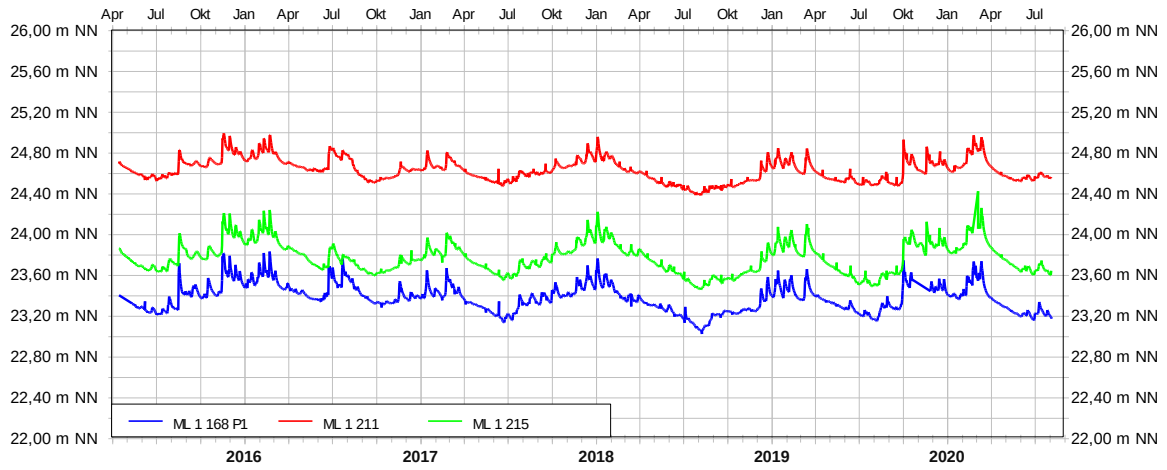

Darstellung von besonderen Grundwasserganglinien

Ungewöhnliche Differenz der Standrohrspiegelhöhen zwischen zwei benachbarten Messstellenstandorten im 2. und 3. Grundwasserleiter

ML 2 219, 3 219 / ML 2 218, ML 3 218

Zeitraum April 2015 bis 5. August 2020

Beginn der Datenloggeraufzeichnungen: April / Mai 2015 (Taktzeit 24 h)

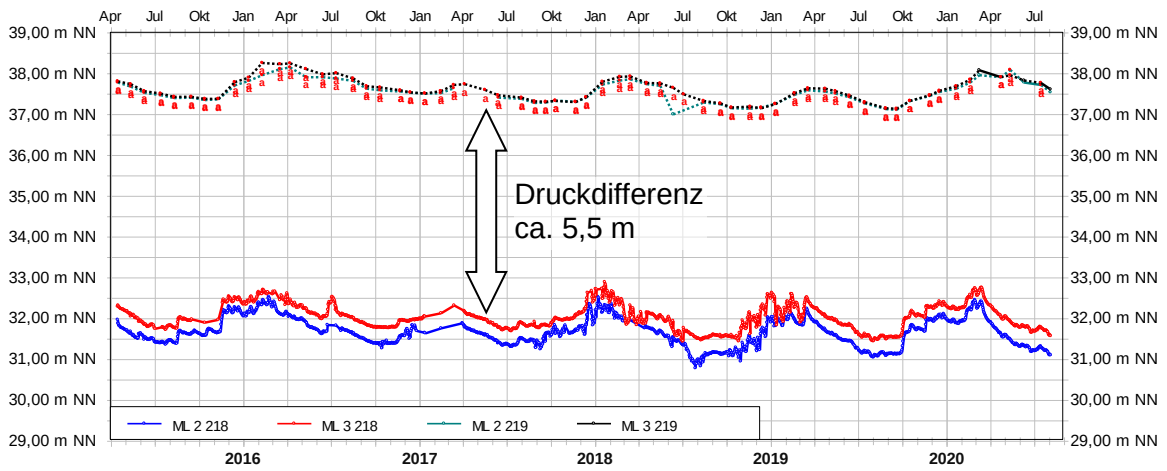

Gegenüberstellung mit der meteorologischen Klimabilanz (Differenz aus monatlichen Niederschlag der DWD-Station Fürstenau und der potentiellen Verdunstung nach HAUDE der DWD-Station Alfhausen)

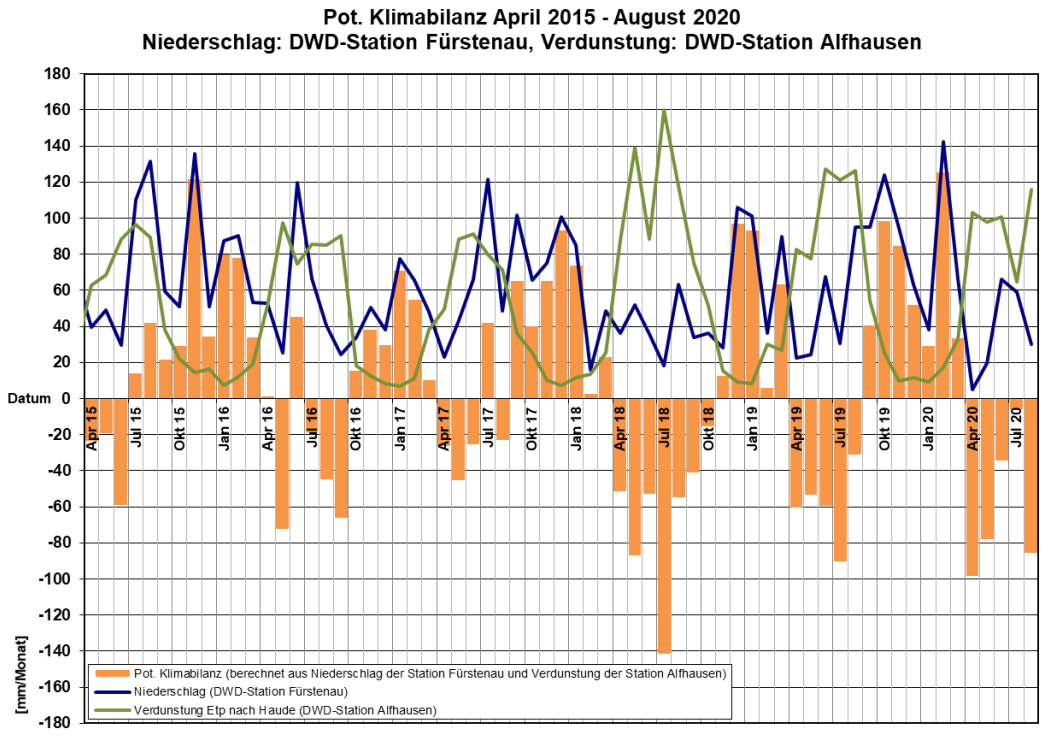

Anlage 2.1.5

Darstellung von besonderen Grundwasserganglinien mit Datenloggeraufzeichnung ab 2014 (besondere Ganglinienverläufe)