

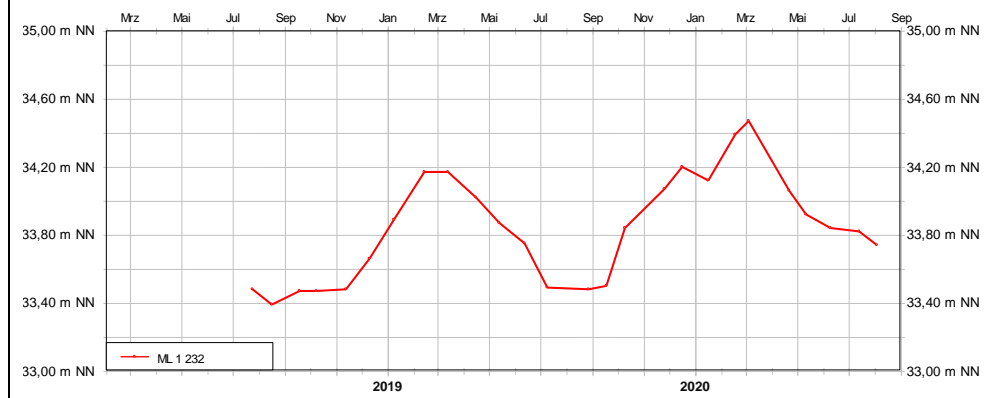
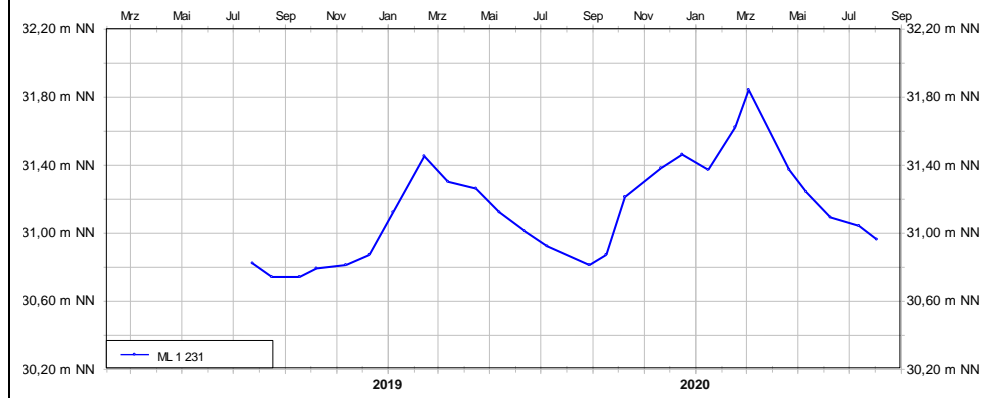
Darstellung der Grundwasserganglinien – Einzelmessstellen

Grundwasserreaktionen der Grundwassermessstellen

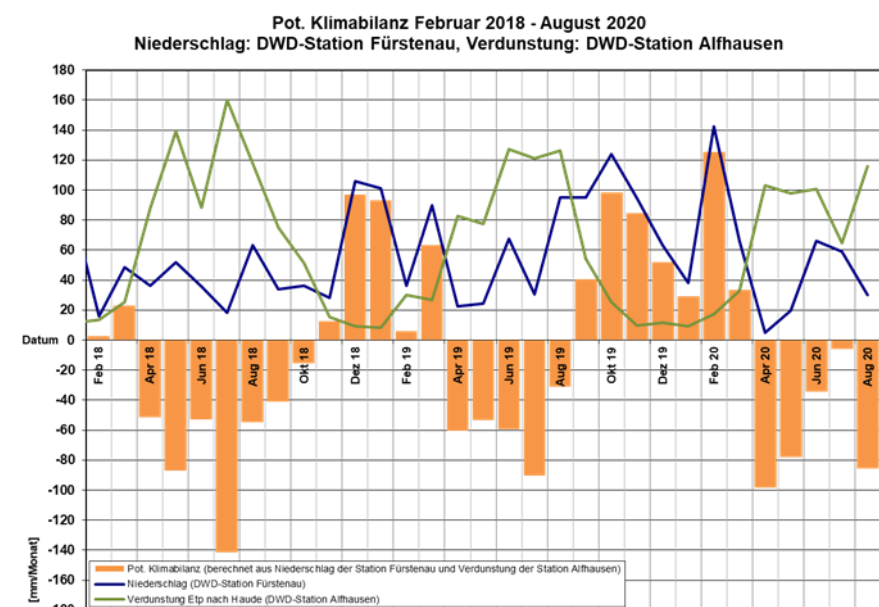
Neue Grundwassermessstellen:

ML 1 231, ML 1 232, ML 1 233 und ML 1 235

Aufzeichnungen ab Juli 2018



Gegenüberstellung mit der meteorologischen Klimabilanz
 (Differenz aus monatlichen Niederschlag der DWD-Station Fürstenau und der potentiellen Verdunstung nach HAUDE der DWD-Station Alfhausen)



Anlage 2.1.9

Darstellung von Grundwasserganglinien ab Juli 2018 der neuen Grundwassermessstellen zur zusätzlichen Beweissicherung – Gegenüberstellung mit der monatlichen meteorologischen Klimabilanz